

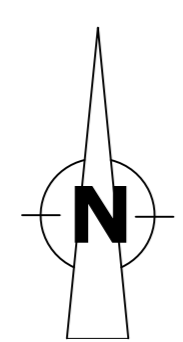




Numéro	Affectation	Bénéficiaire	Superficie (m ²)
1	Elargissement de la voirie	Commune	4060
2	Parking omégaire	Commune	148
3	Aire de loisirs	Commune	2492

LEGENDE

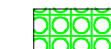




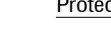















-  Limite de commune
-  Limite de zone, de secteur



ZONES URBAINES

- UA** Zone d'habitations denses destinées essentiellement à l'habitat et aux commerces
- UB** Zone à vocation principale d'habitat
-  Secteur avec Orientation d'Aménagement et de Programmation
-  Emplacement réservé

ZONES NATURELLES

- A** Zone agricole
- N** Zone naturelle et forestière
-  Espace boisé classé à protéger ou à créer au titre des articles L113-1 et L113-2 du Code de l'Urbanisme
-  Bande de 50 m inconstructible en bordure de massif boisé de plus de 100 ha.
-  Contraintes du sol et de sous-sol
-  Axes de rassemblement temporaires hors charges
-  Altérations tourbeuses compressibles
-  Protections au titre de l'article L151-38 du Code de l'Urbanisme
-  Sentier piétonnier existant ou à créer, à conserver
-  Protections au titre des articles L151-19 et L151-23 du Code de l'Urbanisme
-  Alignement d'arbres ou arbres isolés remarquables identifiés à préserver
-  Jardins identifiés à préserver
-  Mairie active ou boisée identifiés à préserver
-  Espaces boisés ou boisés identifiés à préserver
-  Prairies calcicoles identifiés à préserver
-  Prairies humides identifiés à préserver
-  Patrimoine local lié à l'eau à préserver
-  Plan d'eau et abords à préserver
-  Cours d'eau et abords à préserver
-  Petit patrimoine local bâti identifié à préserver
-  Alignement bâti identifié à préserver
-  Patrimoine bâti identifié à préserver
-  Changement de destination possible

Département du Val d'Oise

COMMUNE DE
MOUSSY

PLAN LOCAL
D'URBANISME

PLAN DE ZONAGE

N° INSEE : 95438 ECHELLE : 1/ 1000

2
2

Dressé par la S.A.R.L. d'Architecture et d'Urbanisme A. GENIN et M. SIMON
6 rue du Perche - 75 003 PARIS

P.L.U. arrêté le: 29 Août 2017
P.L.U. approuvé le: 14 Mai 2018

